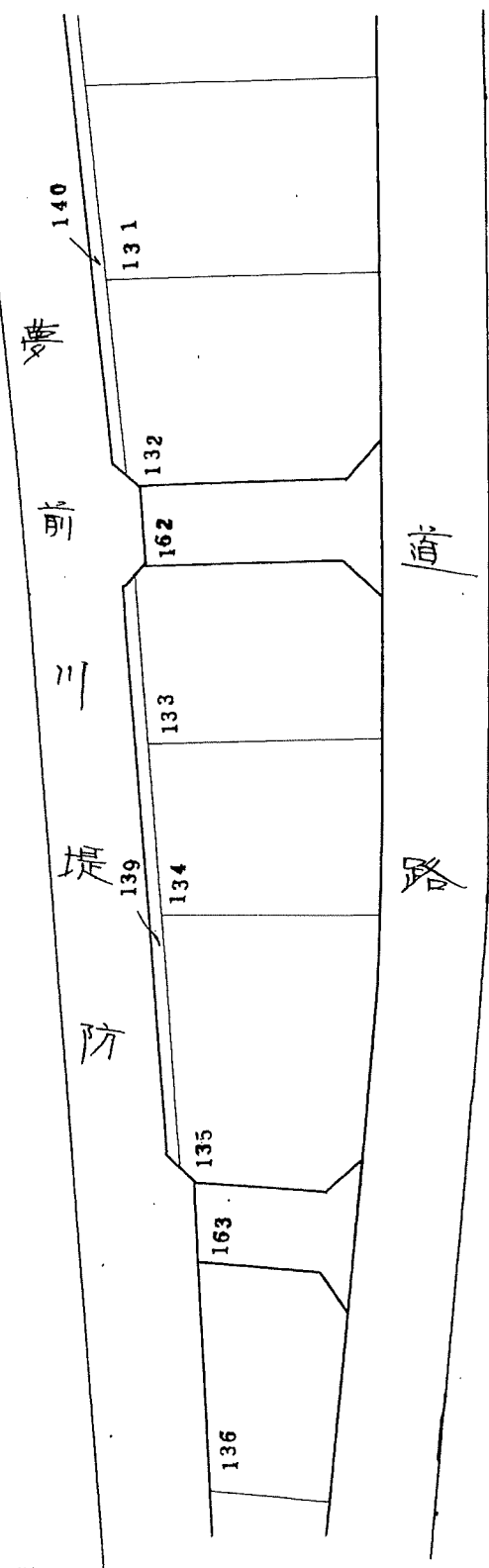



前 後・新

地積測量図

土地所在図

地番	133. 134. 135. 139. 162.
土地の所在	姫路市広畑区東夢前台4丁目



縮尺 1/600

昭和40年11月22日
 作製者 姫路市土木建築局夢前台整備事務所
 姫路市技師 吉本 龜
 嘱託者 姫路市長 石見 元
 中井 昌

1/2
 5
 41
 11
 7

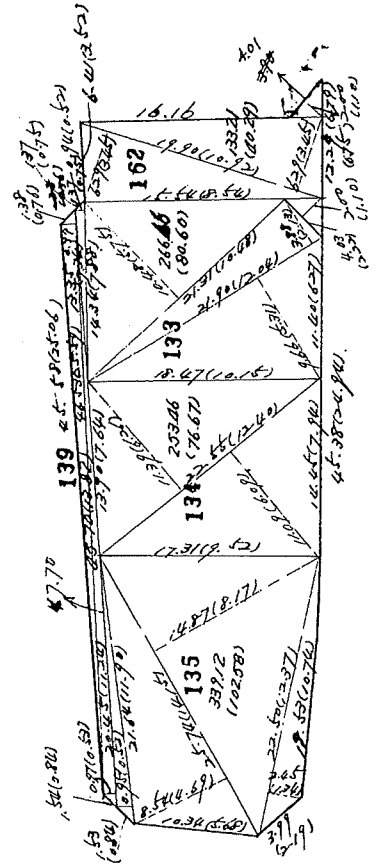
418116

前 — 後・新

地積測量所在 図 単位米

地番	133, 134, 135, 139, 162
土地の所在	姫路市広畑区東夢前4丁目

地番	前	後・新	地積
133	14.34	0.94	13.4796
	2.13	1.048	2.23.7288
	2.19	2.88	84.9720
	2.19	9.66	211.5540
	1/2		593.3344
	1/2		266.6072
	1/2		84.66682
134	22.55	11.39	256.5045
	22.55	11.09	250.0796
	1/2		506.9260
	1/2		262.6620
	1/2		76.67225
135	6.29	6.29	125.171
	6.29	6.29	125.171
	4.03	2.00	8.060
	4.01	2.00	8.020
	1/2		266.622
	1/2		175.231
	1/2		40.98320
139	46.53	0.97	45.1361
	47.70	0.97	46.2690
	1/2		91.603
	1/2		45.7015
	1/2		13.82470
合計	19	5	908.9689
			273.9013



昭和40年11月22日
 作製者 姫路市土木建築局測量課
 嘱託者 姫路市長 石見元

2/2
 41.1.7

43

縮尺 1/600

418117