

前 1-5 後・新 1-156, 1-157, 1-158, 1-159, 1-160

地積測量所 在量



地番 1-156 ~ 1-169

土地の所在 北新在家二丁目 姫路市新在家北谷

昭和四拾七年八月拾六日

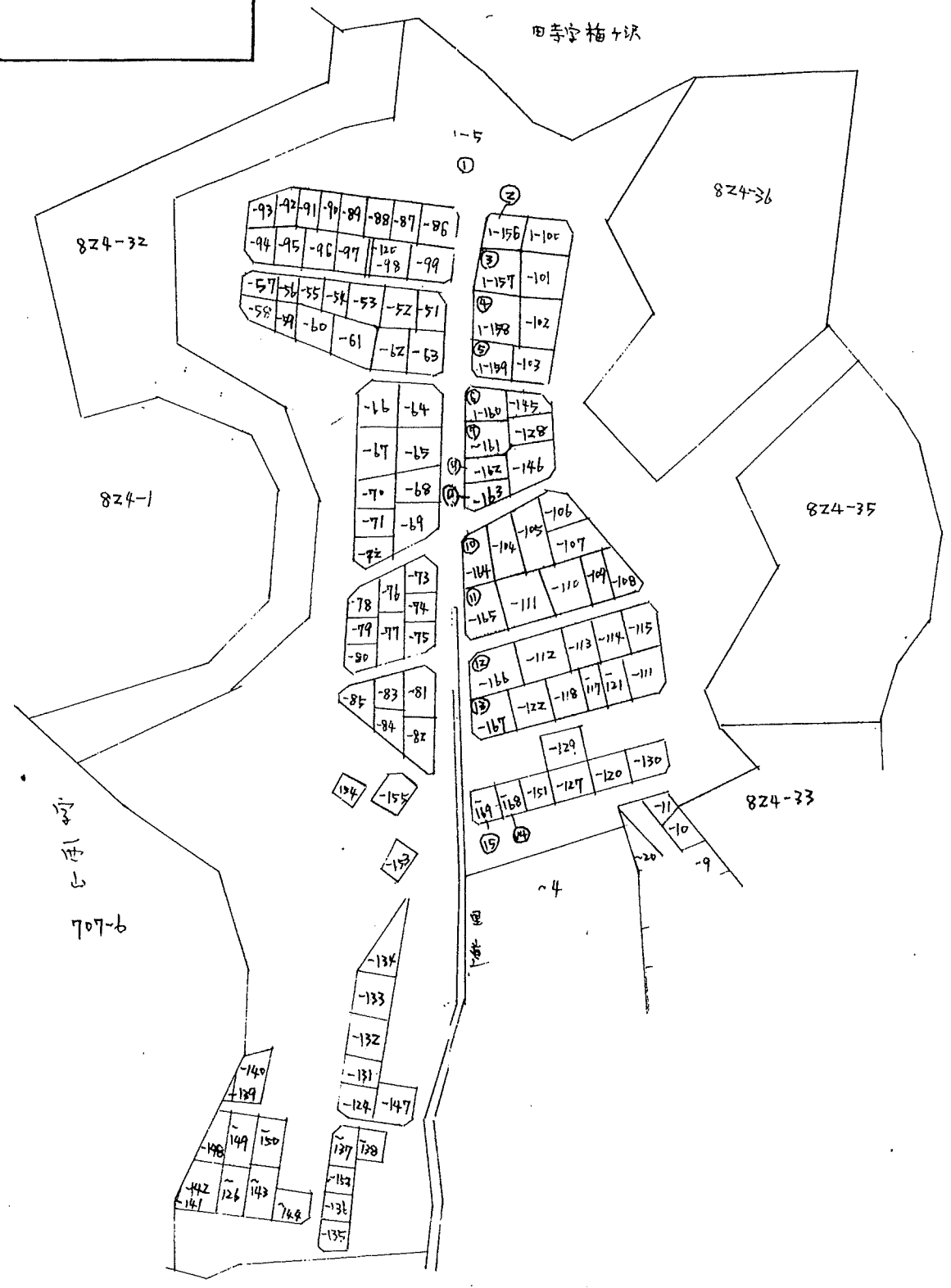

作製年月日 5.47.8.18

作製者

土地家屋調査士 鳥本 四

申請人

鳥本 四 株式会社



(日調連 10)

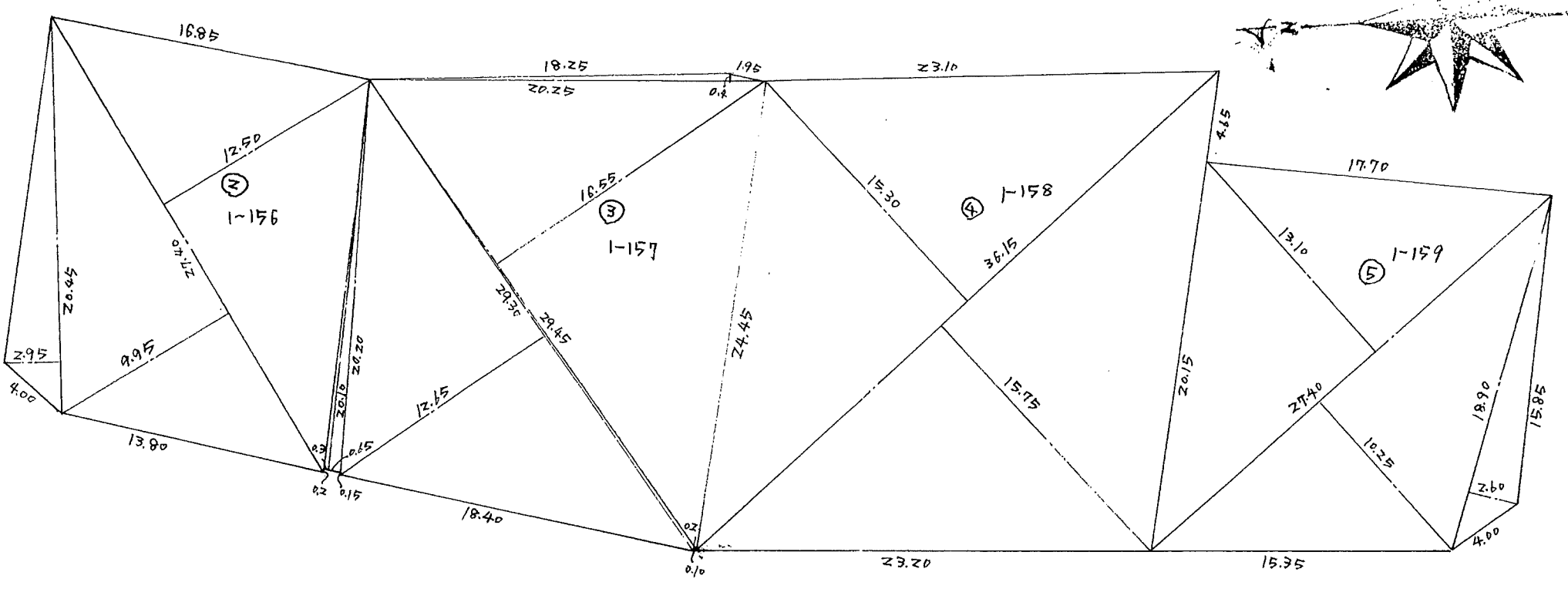
縮尺 1/3000

(日本土地家屋調査士会連合会用紙)

117141

前 後・新 地積測量図 所在地測量図

地番 1~156 ~ 1~159  
土地の所在 北新在家二丁目  
姫路市新在家字北谷



昭和四十七年八月十八日  
製作年月日

547-8-18

製作者  
土地家屋調査士  
姫路市新在家貳百八拾八番地  
鳥本四郎

㊟ 求積表

|                 |           |
|-----------------|-----------|
| 20.10 × 0.30 =  | 6.0300    |
| 27.40 × 12.50 = | 342.5000  |
| 27.40 × 9.95 =  | 272.6300  |
| 20.45 × 2.95 =  | 60.3275   |
| ∑               | 681.4875  |
| 1/2             | 340.74375 |

㊟ 求積表

|                 |           |
|-----------------|-----------|
| 20.25 × 0.40 =  | 8.1000    |
| 29.45 × 16.55 = | 487.3975  |
| 29.45 × 0.20 =  | 5.8900    |
| 29.30 × 12.65 = | 370.6450  |
| 20.20 × 0.65 =  | 13.1300   |
| ∑               | 885.1625  |
| 1/2             | 442.58125 |

㊟ 求積表

|                 |           |
|-----------------|-----------|
| 36.15 × 15.75 = | 569.3625  |
| 36.15 × 15.30 = | 553.0950  |
| ∑               | 1122.4575 |
| 1/2             | 561.22875 |

㊟ 求積表

|                 |          |
|-----------------|----------|
| 18.90 × 2.60 =  | 49.1400  |
| 27.40 × 10.25 = | 280.8500 |
| 27.40 × 13.10 = | 358.9400 |
| ∑               | 688.9300 |
| 1/2             | 344.4650 |

(日調連10)

縮尺 1/300 1/

(日本土地家屋調査士会連合会用紙)

117142

申請人  
西經三  
株式会社

